

## Notice of DEIS Availability & Public Hearing Dates Announced!

The Draft Environmental Impact Statement (DEIS) for the US 290/Hempstead Road Corridor was released for public review on June 1<sup>st</sup>. Additionally, the Texas Department of Transportation (TxDOT) has announced the dates for the Public Hearings. The purpose of the Public Hearings is to inform and solicit comments from the public on the DEIS and schematics. The limits of the project are from the US 290/IH 610/IH 10 interchange in Houston to FM 2920 near the community of Waller. Three Public Hearing dates have been set at the following locations:

- Monday, July 16, 2007 – Brookhollow Sheraton ▪ 3000 North Loop West in Houston
- Tuesday, July 17, 2007 – Dean Middle School ▪ 14104 Reo Street in Houston
- Tuesday, July 24, 2007 – Berry Center, Entrance 2 ▪ 8877 Barker Cypress in Cypress

The exhibit viewing will begin at 6:00 p.m. with the formal presentation beginning at 7:00 p.m.

The Public Hearings will provide a venue for citizens and stakeholders to voice their opinions and concerns. Attendees will have an opportunity to provide written and oral comments.

Informational displays and TxDOT personnel will be available at 6:00 p.m. TxDOT personnel will answer questions concerning the DEIS and the schematics. Attendees are encouraged to view the displays and ask questions before the Public Hearing. Also, Right-of-Way representatives will be on hand to answer questions about the acquisition process.

A map of the project area can be found below.

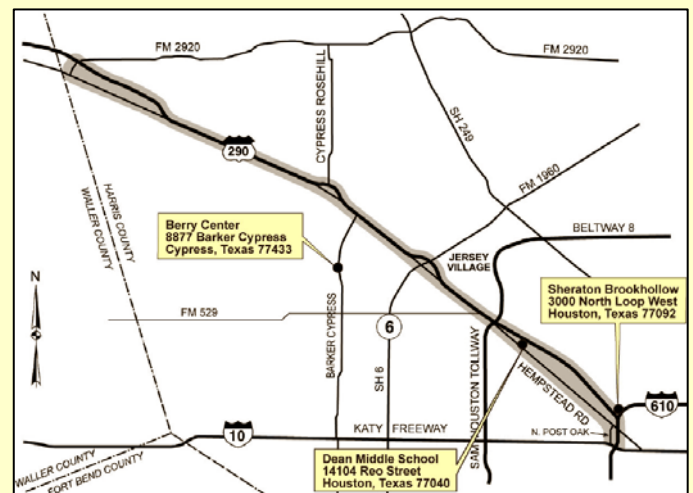
- If you have a hearing impairment of a special need, please contact the TxDOT Public Information Officer at (713) 802-5072
- Si necesita un traductor, por favor pongarse en contacto con Rogelio Gonzalez, P.E., a (713) 802-5513

## Project Update

The most recent series of public meetings for this project was held in October 2005. After the October 2005 public meetings, alternative alignments were studied in more detail, and the recommended alignment was refined based on additional studies and public and agency input.

The Draft Environmental Impact Statement (DEIS) was released for public and agency review and comment on June 1, 2007. Public Hearings are being planned and will be held during the public comment period for the DEIS. The Public Hearings will be the fourth in a series of public meetings for the DEIS that began in August 2003. The comment period for the DEIS ends at 5:00 p.m. on August 8, 2007.

## Project Map and Public Hearing Locations



The project area map above shows the project corridor and locations of the Public Hearing sites. For more information, please visit [www.my290.com](http://www.my290.com).

## Aviso de Disponibilidad de DEIS y Fechas Anunciadas para las Audiencias Públicas

La Declaración del Impacto Ambiental de este Proyecto (DEIS) para las carreteras US 290/Hempstead fue revelado para la revisión pública el 1<sup>o</sup> de junio. Además, el Departamento de Transporte de Texas (TxDOT) ha anunciado las fechas para las audiencias públicas. El propósito de las audiencias públicas es informar y solicitar comentarios del público sobre DEIS y los gráficos. Los límites del proyecto son desde el intercambio US 290/IH 610/IH10 en Houston hasta la FM 2920 cerca de la comunidad de Waller. Se han establecido tres fechas para las audiencias públicas en las siguientes localidades:

- Lunes, Julio 16, 2007 – Brookhollow Sheraton • 3000 North Loop West en Houston
- Martes, Julio 17, 2007 – Escuela Intermedia Dean • 14104 Calle Reo en Houston
- Martes, Julio 24, 2007 –Berry Center, Entrada 2 • 8877 Barker Cypress en Cypress

La exhibición comenzará a las 6:00 p.m. y la presentación formal comenzará a las 7:00 p.m.

Las audiencias públicas darán una oportunidad a los ciudadanos y a los interesados para expresar sus opiniones y preocupaciones. Los asistentes tendrán la oportunidad de presentar comentarios escritos y orales.

Desde las 6:00 p.m. habrá disponibles gráficos informativos y personal de TxDOT para contestar sus preguntas relacionadas a DEIS y los gráficos. Los asistentes están invitados a ver la exhibición y hacer preguntas antes de la audiencia pública. También estarán los representantes de Derecho de Paso (Right-of-Way) para contestar las preguntas relacionadas al proceso de adquisición.

Más adelante puede encontrar un mapa del área del proyecto.

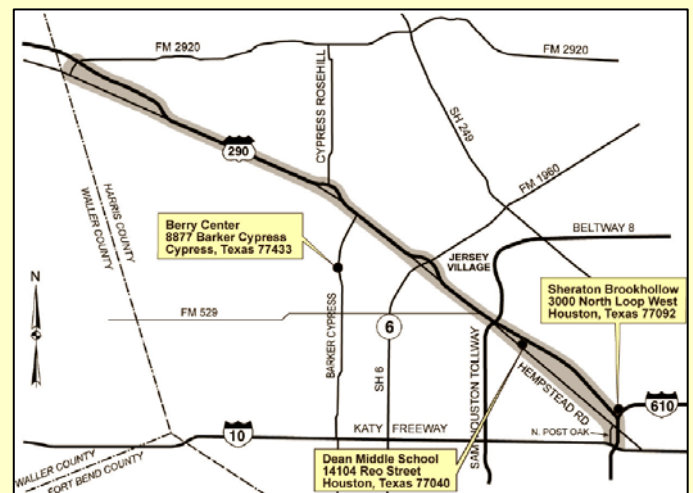
- Si tiene alguna necesidad especial o problema de audición, por favor contacte al Oficial de Información Pública de TxDOT llamando al (713) 802-5072
- Si necesita un intérprete, por favor entre en contacto con Rogelio Gonzalez, P.E. (713) 802-5513

## Noticias del Proyecto

La serie más reciente de reuniones públicas para este proyecto fue realizada en octubre 2005. Después de las reuniones públicas del 2005, fueron estudiados alineamientos alternativos con más detalle, y el alineamiento recomendado fue perfeccionado basado en estudios adicionales y comentarios públicos y de la agencia.

El 1<sup>o</sup> de Junio, 2007, la Declaración del Impacto Ambiental de este Proyecto (DEIS) fue revelada para la revisión y comentario público y de la agencia. Se están planeando audiencias públicas y serán realizadas durante el periodo de comentario público para DEIS. Las audiencias públicas serán las número cuatro en una serie de reuniones públicas para DEIS que empezaron en agosto del 2003. El periodo de comentario para DEIS termina a las 5:00 p.m. del 8 de Agosto, 2007.

## Mapa del Área del Proyecto y Audiencias Públicas



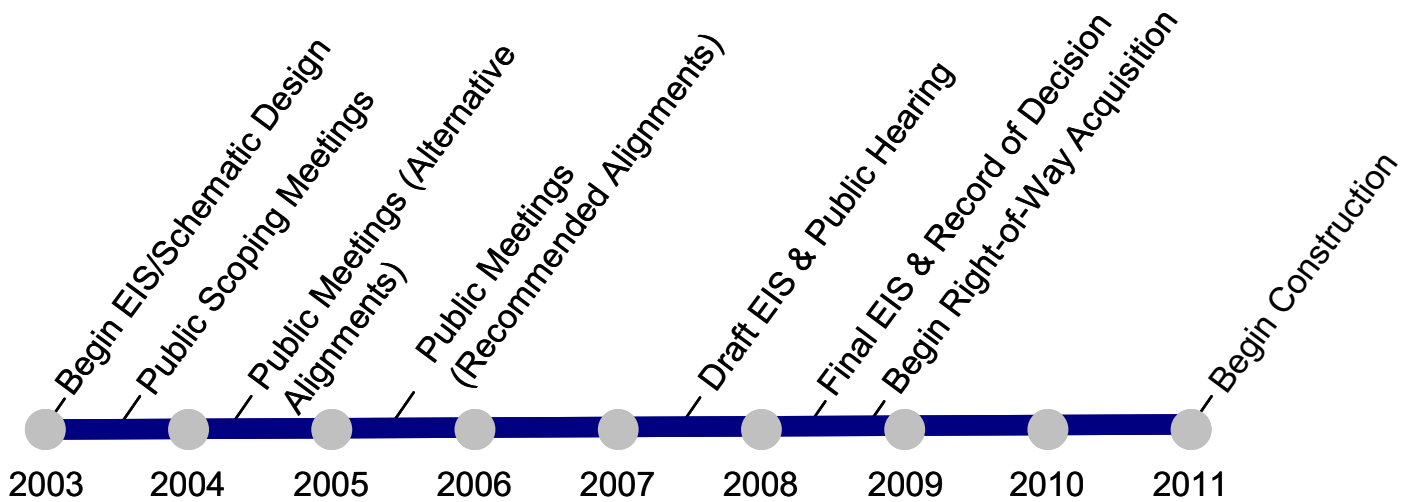
El mapa del área del proyecto visto anteriormente muestra el corredor del proyecto y las ubicaciones de los lugares de la audiencia pública. Para más información, visite [www.my290.com](http://www.my290.com)

## How can I review the DEIS?

A digital version of the DEIS is provided at the US 290 Program Website at [www.my290.com](http://www.my290.com). Copies of the DEIS (both electronic and paper) may be requested online at [www.txdot.gov](http://www.txdot.gov) or by mail. Written requests should be submitted to Mr. Otto Maresh at TxDOT, P.O. Box 1386, Houston, TX 77251-1386. Copies are available at the cost of reproduction. Other information about the project may be obtained by contacting TxDOT at (713) 802-5243. The DEIS may be viewed at the following locations:

- TxDOT District Office, 7721 Washington Avenue, Houston, TX 77007, (713) 802-5000
- TxDOT Area Office, 14838 Northwest Freeway, Houston, TX 77040, (713) 934-5900
- US 290 Program Office, 2950 North Loop West, Suite 1150, Houston, TX 77092, 1-866-958-7290
- Oak Forest Library, 1349 W. 43<sup>rd</sup> Street Houston, TX 77018, (832) 393-1960
- Spring Branch Library, 930 Corbindale, Houston, TX 77027, (713) 464-1633
- Fairbanks Library, 7122 North Gessner, Houston, TX 77040, (713) 466-4438
- Cy-Fair Library, 9191 Barker-Cypress Road, Cypress, TX 77433, (281) 290-3210
- Collier Regional Library, 6200 Pinemont Drive, Houston, TX 77092, (832) 393-1740
- Hillendahl Library, 2436 Gessner Drive, Houston, TX 77080, (832) 393-1940
- M. Smith Memorial Library, 2103 Main Street, Waller, TX 77484, (936) 372-3961
- Spring Branch/Ring Library, 8835 Longpoint, Houston, TX 77055, (832) 393-2000
- Northwest Public Library, 11355 Regency Green Drive, Cypress, TX 77429, (281) 890-2665
- Hockley Community Center, 28515 Old Washington Road, Hockley, TX 77447, (936) 931-5029
- Houston Library Central Branch, 500 McKinney, Houston, TX 77002, (832) 393-1313

## Proposed Schedule for the US 290/Hempstead Road Corridor Project

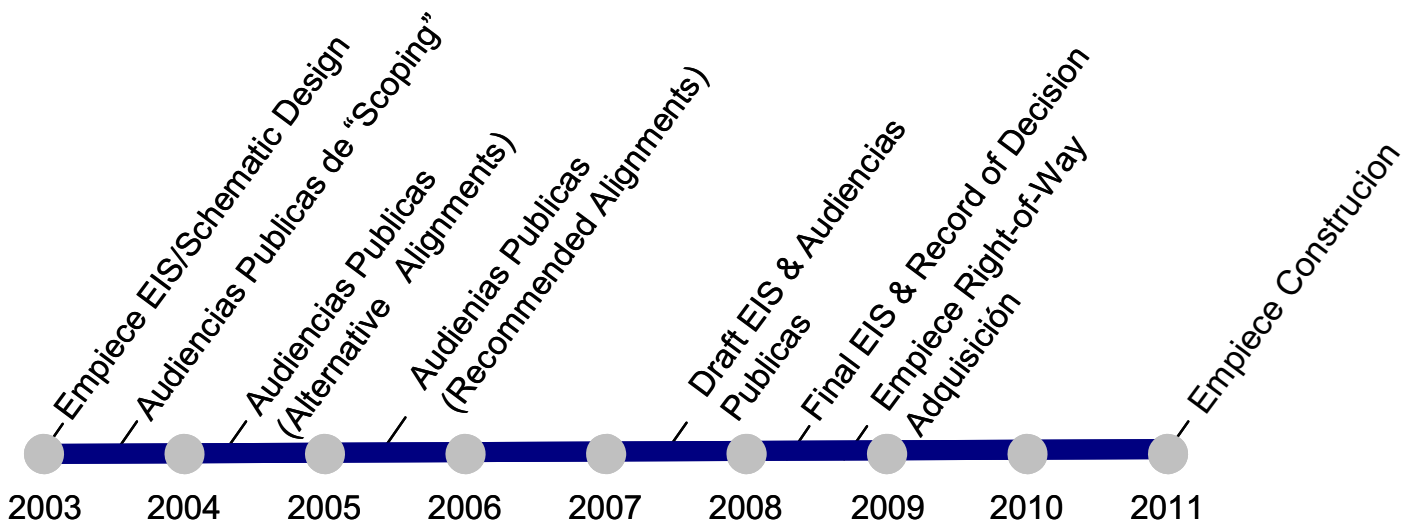


## ¿Cómo Puedo Revisar la DEIS?

Una versión digital de DEIS es proporcionada en la página Web del Programa US290: [www.my290.com](http://www.my290.com). Puede solicitar copias de DEIS (electrónicas e impresas en papel) en línea en [www.txdot.gov](http://www.txdot.gov) o por correo. Los pedidos escritos deben ser presentados al Sr. Otto Maresh a TxDOT, P.O. Box 1386, Houston, TX 77251-1386. Las copias están disponibles al costo de la reproducción. Otra información sobre el proyecto puede ser obtenida llamando a TxDOT al (713) 802-5243. DEIS puede ser visto en las siguientes localidades:

- TxDOT District Office, 7721 Washington Avenue, Houston TX 77007, (713) 802-5000
- TxDOT Area Office, 14838 Northwest Freeway, Houston, TX 77040, (713) 934-5900
- US290 Program Office, 2950 North Loop West, Suite 1150, Houston TX 77092, 1-866-958-7290
- Oak Forest Library, 1349 W. 43<sup>rd</sup> Street Houston, TX 77018, (832) 393-1960
- Spring Branch Library, 930 Corbindale, Houston, TX 77027, (713) 464-1633
- Fairbanks Library, 7122 North Gessner, Houston, TX 77040, (713) 466-4438
- Cy-Fair Library, 9191 Barker-Cypress Road, Cypress, TX 77433, (281) 290-3210
- Collier Regional Library, 6200 Pinemont Drive, Houston, TX 77092, (832) 393-1740
- Hillendahl Library, 2436 Gessner Drive, Houston, TX 77080, (832) 393-1940
- M. Smith Memorial Library, 2103 Main Street, Waller, TX 77484, (936) 372-3961
- Spring Branch/Ring Library, 8835 Longpoint, Houston, TX 77055, (832) 393-2000
- Northwest Public Library, 11355 Regency Green Drive, Cypress, TX 77429, (281) 890-2665
- Hockley Community Center, 28515 Old Washington Road, Hockley, TX 77447, (936) 931-5029
- Houston Library Central Branch, 500 McKinney, Houston, TX 77002, (832) 393-1313

## El Horario Propuesto del Proyecto US 290/Hempstead Road Corredor



## What is the Proposed Project and Why are Improvements Needed?

In general, the proposed US 290/Hempstead Road Corridor project includes the following:

- 5 general-purpose lanes in each direction from IH 610 to just west of Beltway 8, plus auxiliary lanes where appropriate
- 4 general-purpose lanes in each direction from just west of Beltway 8 to near the proposed SH 99 / Grand Parkway, plus auxiliary lanes where appropriate
- 2 or 3 frontage road lanes in each direction along US 290
- 4-lane, 2-way managed lanes (toll) facility along Hempstead Road from IH 610 to Beltway 8 and along US 290 from Beltway 8 to near the proposed SH 99 / Grand Parkway
- 2 or 3 frontage road lanes in each direction to be reconstructed along Hempstead Road from IH 610 to Beltway 8
- Right-of-Way reserve for advanced high capacity transit along the Hempstead Road corridor from IH 610 to Beltway 8 and along US 290 from Beltway 8 to near the proposed SH 99 / Grand Parkway
- US 290 METRO HOV operations to be moved to the Hempstead Road managed lanes
- Bicycle and pedestrian improvements between IH 610 and Beltway 8

The purpose of the proposed project is to reduce traffic congestion in the US 290 Corridor within Harris County, improve roadway operation and traffic mobility on US 290 and Hempstead Road, and bring the roadway facilities up to current design standards. All of these improvements would help to improve safety.

### Project Contacts

If you would like more information about the project, please contact:

#### Telephone

TxDOT Houston District Office  
(713) 802-5243

US 290 Program Public Information Officer  
(713) 357-2020

**Project Website:** [www.my290.com](http://www.my290.com)      **TxDOT website:** [www.txdot.gov](http://www.txdot.gov)

To view the schematics you may visit the TxDOT US 290 Program Office at 2950 North Loop West, Suite 1150, Houston, Texas 77092  
1-866-95US290 (1-866-958-7290)

### Project Team

The US 290/Hempstead Road Corridor project is a cooperative effort between TxDOT, Harris County Toll Road Authority, and the Federal Highway Administration. The consulting team for the project consists of:

- TCB
- Kimley-Horn & Associates
- Rodriguez Transportation Group
- Quadrant Consultants
- LopezGarcia Group
- Dannenbaum Engineering Corporation
- Knudson & Associates
- HNTB Corporation

## ¿Cuál es el Proyecto Propuesto y Por qué son Necesarias las Mejoras?

En general, el proyecto propuesto para las carreteras US 290/Hempstead incluye lo siguiente:

- 5 carriles para uso general en cada dirección desde IH 610 hasta el oeste de Beltway 8, además carriles auxiliares donde sean apropiados
- 4 carriles para uso general en cada dirección justo desde el oeste de Beltway 8 hasta cerca del SH 99/Grand Parkway propuesto, además de carriles auxiliares donde sean apropiados
- 2 ó 3 carriles de servicio o acceso en cada dirección a lo largo de US 290
- 4-carriles administrados (Peaje) en las 2 direcciones a lo largo de Hempstead Rd desde IH 610 hacia Beltway 8 y a lo largo de US 290 desde Beltway 8 hasta cerca del proyecto SH 99 / Grand Parkway propuesto
- 2 ó 3 carriles de servicio o acceso en cada dirección para ser reconstruidos a lo largo de Hempstead Road desde IH 610 hasta Beltway 8
- Derecho de paso reservado para tránsito moderno de alta capacidad a lo largo de la conexión Hempstead Road desde IH 610 hasta Beltway 8 y a lo largo de US 290 desde Beltway 8 hasta cerca del SH 99 / Grand Parkway propuesto
- Las operaciones para el US 290 METRO HOV serán trasladadas a los carriles con peaje de Hempstead Road.
- Mejoras para peatones y ciclistas entre IH 610 y Beltway 8

El propósito del proyecto propuesto es reducir la congestión del tráfico en la carretera US 290 dentro del Condado Harris, mejorar el área de trabajo en los caminos y la movilidad del tráfico en US 290 y Hempstead Road, y lograr que las instalaciones de trabajo en los caminos cumplan con el estándar de los diseños actuales. Todos estos adelantos ayudarán a mejorar la seguridad.

### Contactas del Proyecto

Se desea informarse más sobre el proyecto, por favor entre en contacto:

#### Teléfono

TxDOT Houston District Office (713) 802-5513

Oficial de Información Pública del Programa US 290/Hempstead Road (713) 357-2020

**Página Web del Proyecto:** [www.my290.com](http://www.my290.com)

**Página Web de TxDOT:** [www.txdot.gov](http://www.txdot.gov)

Para ver los gráficos puede visitar la oficina del Programa 290 TxDOT US en 2950 North Loop West, Suite 1150, Houston, Texas 77092  
1-866-95US290 (1-866-958-7290)

### El Equipo Consultor

El proyecto US290/Hempstead Road es un esfuerzo cooperativo entre TxDOT, Harris County Toll Road Authority (HCTRA), y la Administración Federal de Carreteras (FHWA). El equipo consultor para el proyecto está formado por:

- TCB
- Kimley-Horn & Associates
- Rodriguez Transportation Group
- Quadrant Consultants
- LopezGarcia Group
- Dannenbaum Engineering Corporation
- Knudson & Associates
- HNTB Corporation

**US 290 / HEMPSTEAD ROAD CORRIDOR  
DRAFT ENVIRONMENTAL IMPACT STATEMENT**

**COMMENT FORM**

This form (space provided on back) is provided to receive your comments regarding the proposed transportation improvements in the US 290 / Hempstead Road Corridor in Harris County, Texas. Please use the space provided below, attaching additional pages if necessary. Your comments can be mailed to the address provided below or you may email your comments at: [www.txdot.gov](http://www.txdot.gov). Comments will be accepted by e-mail until 5:00 p.m. on **August 8, 2007**. All mailed comments must be postmarked on or before **August 8, 2007**. We appreciate your interest in, and contribution towards this project. The Final Environmental Impact Statement will include a summary of public comments and will be available in early 2008.

Para informacion en español sobre este proyecto, pongase en contacto con el Oficial de Información Público del Distrito de TxDOT  
(713) 802-5072

CSJ# 0500-06-061, etc.

Fold Here

Place  
Stamp  
Here

Director of Project Development  
Texas Department of Transportation  
P.O. Box 1386  
Houston, Texas 77251-1386

Cut Along Dotted Line

## US 290 / Hempstead Road Corridor

Comments: \_\_\_\_\_

\_\_\_\_\_

\_\_\_\_\_

\_\_\_\_\_

\_\_\_\_\_

\_\_\_\_\_

\_\_\_\_\_

\_\_\_\_\_

\_\_\_\_\_

\_\_\_\_\_

\_\_\_\_\_

\_\_\_\_\_

\_\_\_\_\_

\_\_\_\_\_

\_\_\_\_\_

\_\_\_\_\_

\_\_\_\_\_

\_\_\_\_\_

\_\_\_\_\_

\_\_\_\_\_

\_\_\_\_\_

\_\_\_\_\_

**Mail your comments by August 8, 2007 to:**  
Director of Project Development  
Texas Department of Transportation  
P.O. Box 1386  
Houston, Texas 77251-1386

**Please Print:**  
Your Name \_\_\_\_\_  
Address \_\_\_\_\_  
Date \_\_\_\_\_



Texas Department of Transportation  
Project Development  
P.O. Box 1368  
Houston, TX 77251-1386